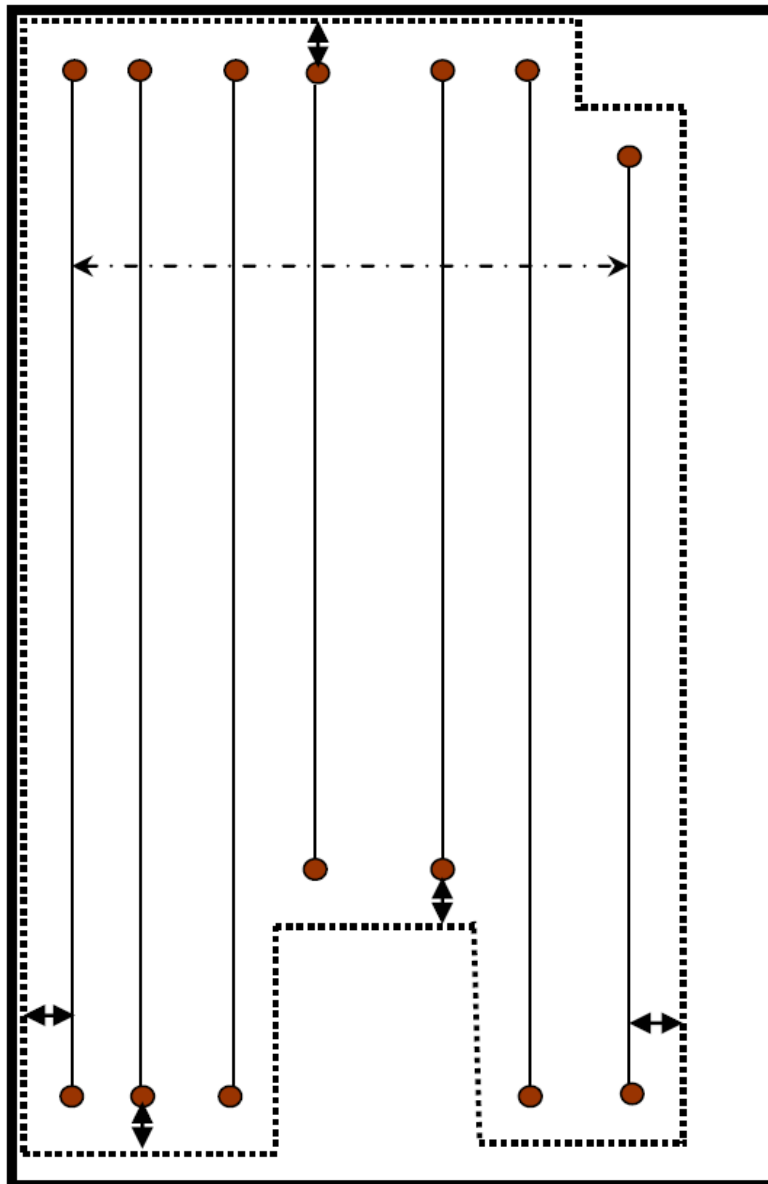




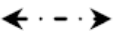


Beispiel für die Messung der förderfähigen Rodungsfläche:

## Die förderfähige Rodungsfläche berechnet sich nach Artikel 75 VO(EG) 555/2008 :

**bepflanzte Fläche** = "der äußere Umfang der Rebstöcke zuzüglich eines Puffers, dessen Breite der halben Entfernung zwischen den Pflanzreihen entspricht"

Die halbe Zeilenbreite = das Ergebnis aus der rechtwinklig gemessenen Strecke zwischen allen Zeilen / die Zeilenzahl / 2



-  Endstöcke je Rebzeile
-  Umriss förderfähige Fläche
-  Messstrecke zwischen allen Zeilen
-  halbe Zeilenbreite
-  Katasterfläche